

z dnia 29 października 2012 r.

w sprawie zaliczenia dróg położonych na terenie Gminy Kruszyna do kategorii dróg gminnych i ustalenia ich przebiegu

Na podstawie art. 18 ust. 2 pkt 15 ustawy z dnia 8 marca 1990 roku o samorządzie gminnym (Dz. U. z 2001 roku, Nr 142 poz. 1591 z późn. zm.), art. 7 ust. 1, 2 i 3 ustawy z dnia 21 marca 1985 roku o drogach publicznych (Dz. U. z 2007 roku Nr 19, poz. 115 z późn. zm.) oraz art. 13 pkt 2 ustawy z dnia 20 lipca 2000 roku o ogłaszaniu aktów normatywnych i niektórych innych aktów prawnych (Dz. U. z 2011 roku Nr 197, poz. 1172 z późn. zm.), po zasięgnięciu opinii Zarządu Powiatu w Częstochowie Rada Gminy Kruszyna uchwala, co następuje:

§ 1. Zalicza się do kategorii dróg gminnych drogi wymienione w załączniku Nr 1 do uchwały i ustala się ich przebieg.

§ 2. Przebieg dróg zaliczonych do kategorii dróg gminnych przedstawiają załączniki do uchwały Nr 2a, 2b i 2c.

§ 3. Wykonanie uchwały powierza się Wójtowi Gminy.

§ 4. Uchwała wchodzi w życie po upływie 14 dni od daty ogłoszenia w Dzienniku Urzędowym Województwa Śląskiego.

Przewodniczący Rady Gminy

Marian Klekot

Marian Klekot

Załącznik nr 1
do Uchwały nr XX/118/2012
Rady Gminy Kruszyna
z dnia 29 października 2012 roku

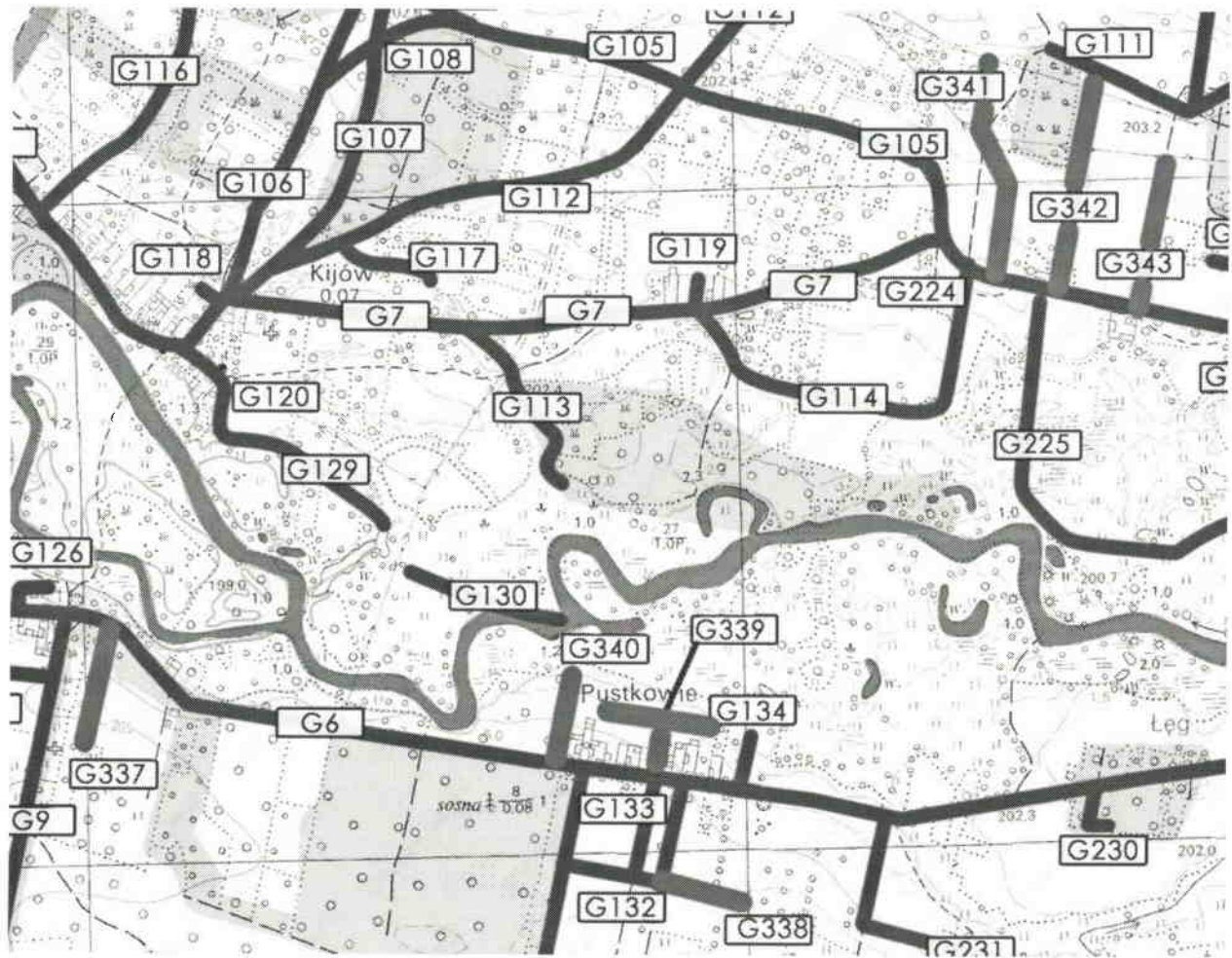
Drogi zaliczone do kategorii dróg gminnych

L.p.	Projektowany numer drogi/ulicy	Nazwa miejscowości	Opis przebiegu drogi	Numer na mapie
1	694562 S	Kijów	(droga gminna 694006S); droga gminna bez nazwy na terenie obrębu Kijów (cała); (grunty wsi Kijów działka 387/6)	G000337
2	694563 S	Kijów	(droga gminna 694217S); droga gminna bez nazwy na terenie obrębu Kijów (cała); (grunty wsi Kijów działka 624/1)	G000338
3	694564 S	Kijów	(droga gminna 694006S); droga gminna bez nazwy na terenie obrębu Kijów (cała); (grunty wsi Kijów działka 382/2)	G000339
4	694565 S	Kijów	(droga gminna 694006S); droga gminna bez nazwy na terenie obrębu Kijów (cała); (grunty wsi Kijów działka 470)	G000340
5	694566 S	Kijów	(droga gminna 694007S); droga gminna bez nazwy na terenie obrębu Łęg (cała); (grunty wsi Łęg działka 421)	G0003341
6	694567 S	Kijów	(droga gminna 694007S); droga gminna bez nazwy na terenie obrębu Kijów (cała); (grunty wsi Kijów działka 166/61)	G000342
7	694568 S	Kijów	(droga gminna 694007S); droga gminna bez nazwy na terenie obrębu Kijów (cała); (grunty wsi Kijów działka 166/61)	G000343
8	694569 S	Widzówek	(droga gminna 694003S); droga gminna bez nazwy na terenie obrębu Widzówek (cała); (grunty wsi Widzówek działka 271)	G000344
9	694570 S	Jacków	(droga gminna 694005 S); droga gminna (dz. nr 1799) bez nazwy na terenie obrębu Jacków (cała); (grunty wsi Jacków działka nr 274/2)	G000345

PRZEWODNICZĄCY
Rady Gminy
Marian Klekot
Marian Klekot

Załącznik nr 2a
do Uchwały nr XX/118/2012
Rady Gminy Kruszyna
z dnia 29 października 2012 roku

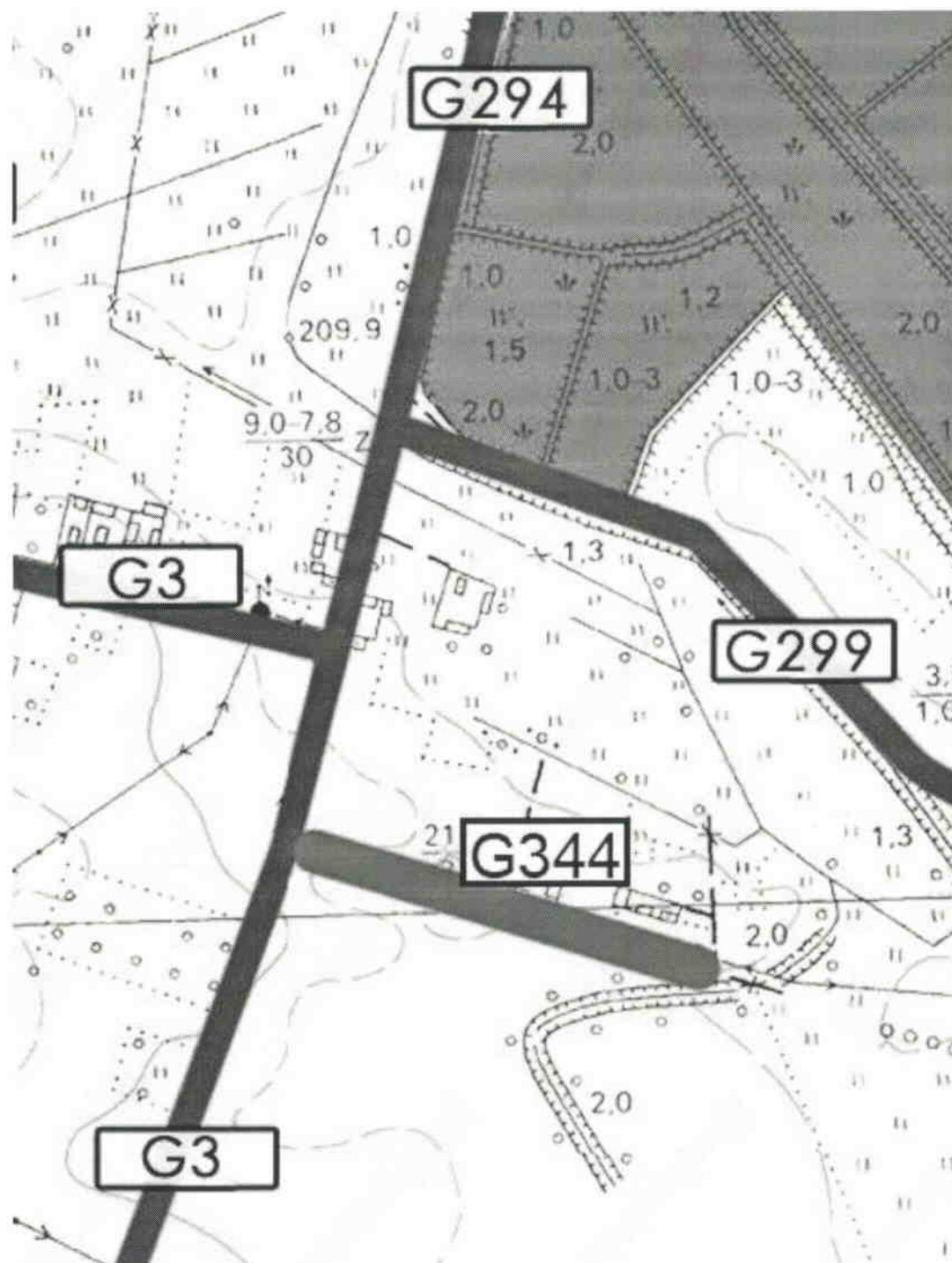
Przebieg dróg zaliczonych do kategorii dróg gminnych – Kijów



PRZEWODNICZĄCY
Rady Gminy
Marian Klekot
Marian Klekot

Załącznik nr 2b
do Uchwały nr XX/118/2012
Rady Gminy Kruszyna
z dnia 29 października 2012 roku

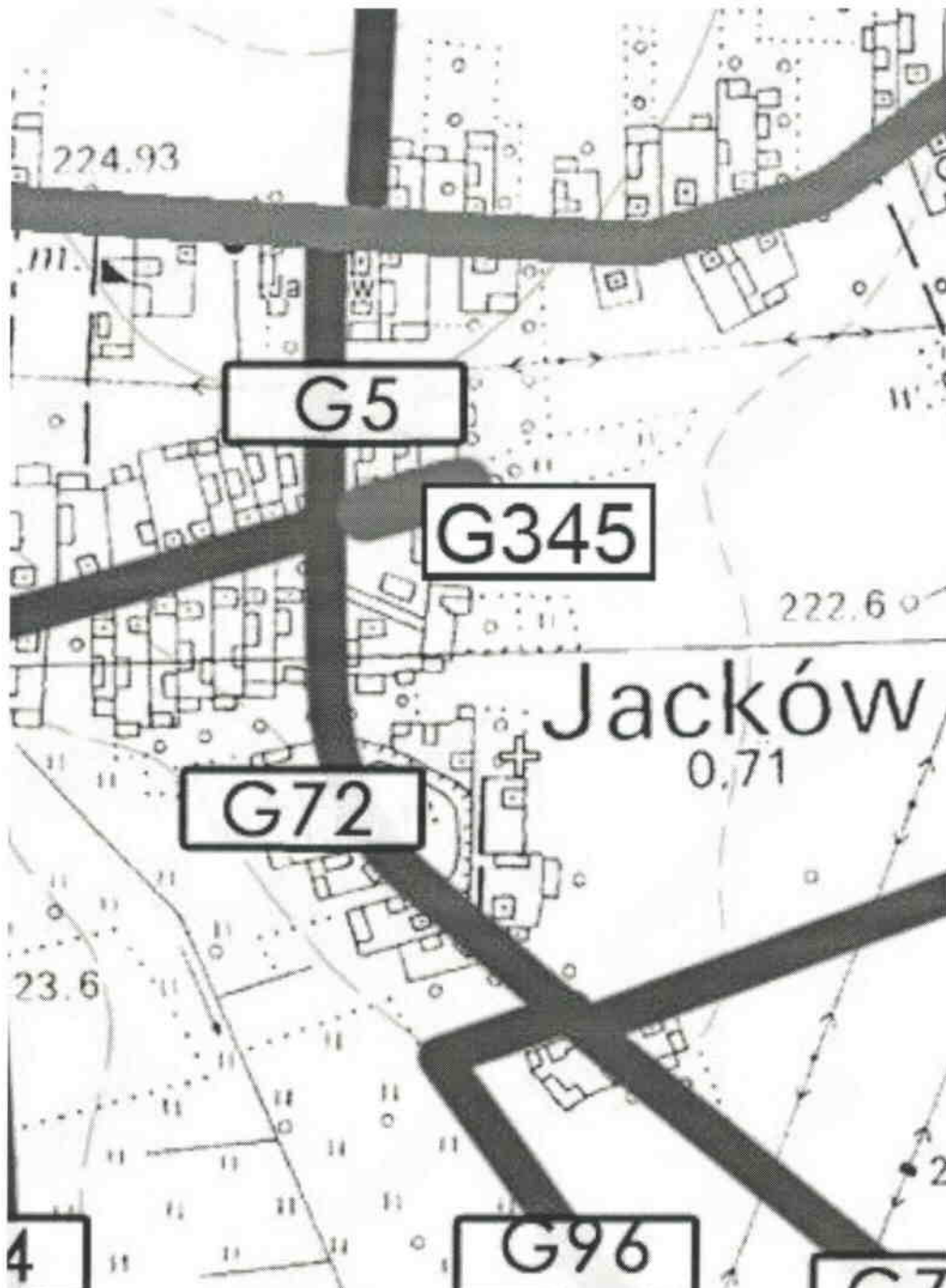
Przebieg dróg zaliczonych do kategorii dróg gminnych – Widzówek



PRZEWODNICZĄCY
Rady Gminy
Marian Kleko
Marian Kleko

Załącznik nr 2c
do Uchwały nr XX/118/2012
Rady Gminy Kruszyna
z dnia 29 października 2012 roku

Przebieg dróg zaliczonych do kategorii dróg gminnych – Jacków



PRZEWODNICZĄCY
Rady Gminy
Marian Klekot
Marian Klekot